

Værd at opleve

- 1 Kovads Bæk.** I Stendalen for foden af Rebild Bakker vælder vandet frem af mange små sumpkilder der samles i den vandrige bæk.
- 2 Ravnkilde** er den mest besøgte og for mange den smukkeste af Rold Skovs kilder. På trædesten kan man gå over kilden og drikke det klare, rene vand.
- 3 Lille Blåkilde** er trods navnet Rold Skovs mest vandrige. Ca. 90 liter vand i sekundet strømmer ud af sprækker i kalken. Langs stien findes små bassinkilder, hvor vandet bobler op af bunden.
- 4 Både Gravlev Kilde 4 og Egebæk Kilde 5** er bassinkilder, hvor kildevandet pulser op fra bunden.
- 5 Begge kilder har været udnyttet til dambrug, men er nu naturgenoprettet med flotte slyngede kildebække. I den smukke, smaragdgrønne Gravlev Kilde ses ofte store ørreder, der svømmer dovent rundt.**
- 6 Tidligere var der mange flere huse i Rebild Bakker, men nu findes kun Lars Kjærs Hus, der er indrettet som mindstue for den navnkundige krybskytte og hans hustru, spåkonen Marie.**
- 7 Troldeeskoven** er det bedst kendte sted at opleve de oprindelige gamle bøgeskove (urørt skov). De op til 300 år gamle træer er flerstammede, krogede og knortede – det der her på egnen kaldes ”purker”. Formen skyldes en kombination af hyppig nedhugning (stævning), svampeangreb, bid af vildt og kreaturer samt frost og vind.
- 8 Stenrækken** er en 70 m lang stenrække med favnstore sten, som kan have fungeret som et led i bronzealderens soldyrkelse. Rækken peger præcist mod solens nedgang ved sommersonhverv. Nørreskoven er rig på fortidsminder med omkring 50 store gravhøje, mange af dem fra bronzealderen.
- 9 Frueskoen** er en af de mest sjældne orkideer i Danmark med få kendte voksesteder. Den blomstrer først i juni på den kalkrige jordbund mellem Bjerreskovens gamle krogede bøgetræer.

Velkommen til Rebild Bakker og Gravlev Ådal

Besøg Rebild Bakkers fantastiske terræn med mange skønne udsigter ud over Gravlev Ådal eller oplev historiens vingesus oven på koldkrigsbunkeren REGAN Vest.

Areal: Er en del af de ca. 2300 ha i Rold Skov, der er statsejede.

Natur: Smukke gamle bøgeskove i kuperet terræn med markante søer, kilder, heder og enge.

Dyreliv: Området har en stor bestand af kronvildt og råvildt og mange skovfugle som spætter og natugler. I ådalen findes rovfugle, sangfugle, ænder og gæs.



Der er bus og togforbindelse til Skørping. Der er flere regionale cykelstier i området og den nationale cykelrute 3 Hærvejen går igennem skoven.



I dette kuperede område er vandreruterne i almindelighed ikke egnede for bevægelseshæmmede. Turen rundt om St. Økssø 2,7 km er god til færdsel med kørestol eller lign.



De særlige rutekort til aktivt friluftsliv med MTB ruter, rideruter, løberuter, skiruter, svømmebane m.m. kan hentes her: roldskovtrailcenter.dk



Find mere information om ruterne på udinaturen.dk. Alle faciliteter og vandreruter kan ses i den større Rold Skov folder. Begge foldere kan hentes ved P-plads/indgangen til Rebild Bakker og i Rebildporten.



Turistinformation se rebildporten.dk. Besøg i Koldkrigsmuseet REGAN Vest kræver booking se nordmus.dk. Rebildcentret med Thingbæk Kalkminer se rebildcentret.com

Læs mere i den digitale guide på: nst.dk/rold-skov
- og find inspiration på udinaturen.dk



Naturstyrelsen
www.naturstyrelsen.dk
Tlf. 72 54 30 00

• Rold Skov



Naturstyrelsen

Rebild Bakker Gravlev Ådal

0242025 - Grafisk tilrettelæggelse: glimvaad.dk - Foto: Kjeld Thomsen, Ulffe Westerberg, Leo Jensen, Karsten Frisk - Kort: Kaj Bovig - Tryk: Stibo Complete A/S - Svanemærket Tryksag, licensnr. 5041 0004



Kalken

Under hele Rold Skov ligger der kalk og skrivekridt og i skrænterne til Gravlev Ådal kommer den op til overfladen. Sporene efter kalkudvinding kan ses i det åbne kalkbrud Skillingbro Kalkgrav med gode muligheder for fossiljagt eller i Thingbæk Kalkmine med bl.a. skulpturmuseum i minegangene.




Kildernes skov

Intet sted i Danmark findes så mange og så store kilder som i Rold Skov. Regnvandet samles under skoven i kalkens sprækker og hvor årtusinders erosion har blottet kalken i ådalen, dukker vandet igen frem som kilder ved bakkernes fod, måske 50 år senere. Vandet er køligt, 7-8 grader året rundt. Sådan har det været lige siden istidens slutning for mere end 12.000 år siden. Kildernes stabile mikroklima har givet et spændende planteliv, men især smådyrslivet er umådelig rigt. Flere arter har overlevet i kilderne siden istidens slutning, upåvirkede af talrige klimaændringer. Odderen, vandstæren og isfuglen er hyppige gæster og ørrederne benytter kildebækkenes grusbund som gydeplads. På Gravlev Ådal Ruten passerer 5 af de 7 større kilder i ådalen. Informationskilte fortæller om hver enkelt kilde. Ved Ravnkilde og Lille Blåkilde kan man smage på det rene vand.



Ravnkilde



Naturen

Rebild-bønderne brugte hedebakkerne som fællesjord til græsning for køer, heste og får helt op til 1912, hvor området blev nationalpark. De slog også lyngen for at bruge den til vinterfoder, brændsel, tækkemateriale, i alkoven m.m. Bøgeskoven blev hugget til brænde og produktion af trækul. På gamle billeder kan man se, hvor godt græsning og slåning holdt træer og buske væk fra bakkerne. Efterfølgende blev området fredet for at bevare det unikke landskabsmosaik med hede, enge, overdrev og gl. bøgeskov. Den primære aktivitet i plejen er fortsat afgræsning med får og kreaturer.

Rebild National Park

Rebildselskabet blev stiftet af Max Henius og andre danske udvandrere i USA. De indsamlede penge til at købe ca. 80 hektar jord i Rebild Bakker. Her holdt de den første Rebildfest i 1912 og skænkede området til det danske folk. Lige siden har den årlige Rebildfest været afholdt i det naturskabte amfiteater "Gryden" på den amerikanske uafhængighedsdag den 4. juli. Først 101 år senere i 2013 blev de officielle danske nationalparker udpeget.

Historien og geologi

Egentlig er Rebild Bakker slet ikke rigtige bakker. Rebild ligger på et plateau 60 m over den nuværende Lindensborg Ådal, og da istiden sluttede for 12.000 år siden gravede smeltevand og regnvand de dybe slugter, vi kan se i dag. Rebild-området blev tidligt beboet, fordi den sandede jord var nem at opdyrke med oldtidens primitive redskaber. Jorden blev dog hurtigt udpint, og lyngen tog over.




Gravlev Kilde



REGAN Vest

Regeringsanlæg Vestdanmark - i daglig tale kaldet REGAN Vest - var en af den kolde krigs bedst bevarede hemmeligheder gemt 60 meter under jordoverfladen. Den 5.500 kvm store bunker blev bygget i 1963-68 som et atomsikret opholdssted for regeringen, regenten og centraladministrationen. På REGAN Vest-stien er anlæggets spændende historie og anvendelse formidlet.



Skillingbro Undervejsbro

Da hovedvejen i 1970'erne blev etableret, var det nødvendigt at føre Lindensborg Å igennem den høje vejdæmning i et stort betonrør. På Gravlev Ådal Ruten kan man nu passere tunnelen ad den 76 m lange hængebro. En helt særlig måde at opleve åen på! Lidt den samme fornemmelse som ved den lange indgangstunnel ind til REGAN Vest.



Gravlev Kilde

Signaturforklaring

- Nåleskov/Løvskov
- Eng, Overdrev, Mose
- Hede
- Gravhøj
- Andre stier
- Offentlig vej
- Skovvej · Cykling tilladt
Motorkørsel ikke tilladt
- Udsigtspunkt
- Tårn
- Skovlegeplads
- Bålhytte
- Bålhus
- Madpakkehus
- Lejrplads
- Primitiv overnatningsplads
- Shelter
- Km på rundtur
- Vandreruter (gul)
- Startsted Rebild Bakker Ruten (hvid)
- Startsted Gravlev Ådal Ruten (rød)

Rebild Bakker Ruten

Start 8,4 km

Troldekskoven 3,0 km

Rutemarkering med retningspil

Rutenavn

Afstand 8,4 km til startsted

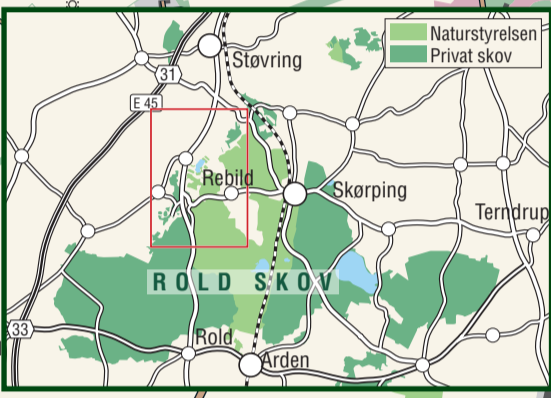
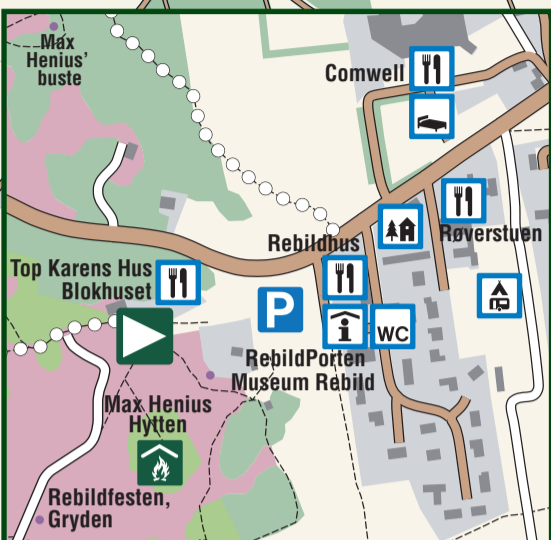
Afstand 3,0 km til seværdighed



Oplev de mest spændende dele af Rebild Bakker og Gravlev Ådal. Både Rebild Bakker Ruten (hvid) og Gravlev Ådal Ruten (rød) indgår i "Hærvæjens Perler" og er certificeret for den høje oplevelseskvalitet.

Rebild Bakker Ruten · 10,8 km · 3-4,5 t. · 309 højdemeter

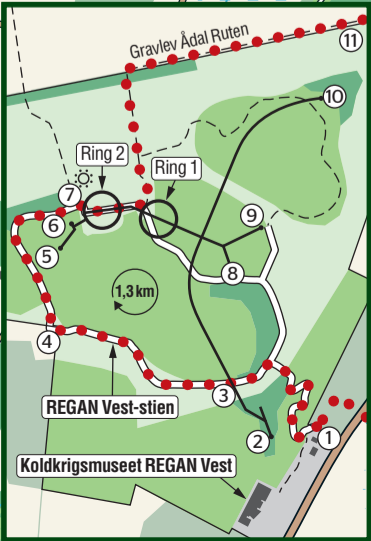
Gravlev Ådal Ruten · 11,8 km · 3-4,5 t. · 226 højdemeter



Hent REGAN Vest-stikortet.

Tjek vandstand/evt. oversvømmelse i åen ved Skillingbro Undervejsbro.

Via QR eller på nst.dk/reganveststien



- #### REGAN Vest
- 1 Maskinmesterboligen
 - 2 Indgangstunnelen
 - 3 Passage over tunnel
 - 4 Helikopterlandingsplads
 - 5 Indsugningssskakt, nødudgang Syd
 - 6 Indsugningssskakt, nødudgang Nord
 - 7 Bevogningskompagniet
 - 8 Udstødningstårn Syd
 - 9 Udstødningstårn Nord
 - 10 Den primære nødudgang
 - 11 TV-masten
- REGAN Vest, Tunnelanlæg
 - REGAN Vest-stien 1,3 km

