


VANDRESTIER OG CYKELRUTER i Rebild Kommune



MED KLIKBART OVERSIGTSKORT

[» Klik her for at se oversigtskort](#)



INDHOLD

OPLEV NATUREN4

VANDRERUTER

1	Nordsøstien	8
2	Hærvejen	9
3	Madum Sø og Langmosen 7 km, 10 km, 14 km	10
4	Mastrup Ådal · 2,7 km	11
5	Mastrup Sønderstier · 440 m, 1,3 km	12
6	Højris Mølle · 1,7 km, 3,1 km	13
7	Horsdalen · 1 km	14
8	Frendrup Nihøje og Vokslev Hede stien · 1 km	15
9	Frendrup Skov · 1,7 km	16
10	Bælum Sønderkov · 3,6 km, 3,2 km, 2,7 km	17
11	Juelstrup Sø stien · 3,8 km	18
12	Mølleskovstierne i Bælum · 1,7 km	19
13	Rebild Bakker Ruten · 11 km, 8 km, 3,6 km	20
14	Gravlev Sø ruten · 8 km	21
15	Buderupholmstien · 2 km	22
16	Skillingbro stien · 0,5 km	23
17	Skindbjerglund ruten · 2 km	24
18	Store Økssø-stien · 3,5 km	25
19	Tøttrup Bæk stien · 0,5 km	28

LOKALE VANDRERUTER

20	Nattergalesporet · 1 km	29
21	Suldrup Sø · 1,5 km	30
22	Sporet ved Nerup Kirkesti · 4,1 km	31
23	Skørping Kløverstier 5 km, 7 km, 7 km, 2,6 km	32
24	Øster Hornum Kløverstier 5,4 km, 8,3 km, 11,6 km, 2,7 km	33
25	Borreosestien · 1 km	34
26	Sporene ved Hellum · 4 km, 2,7 km	35
27	Holmesporet · 2,1 km	36
28	Wittrup Sporet · 1,6 km	37

Side

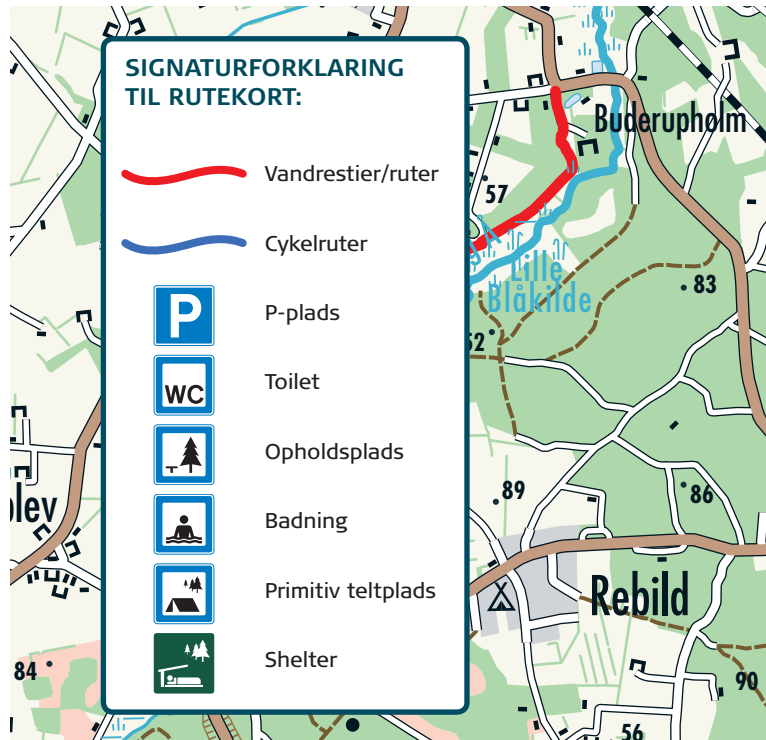
FÅ MERE AT VIDE38

CYKELRUTER

I	Villestrup Å ruten · Cykelrute 117 · 30 km	40
II	Hadsund ruten · Cykelrute 21	41
III	Madum Sø Ruten · Cykelrute 27 · 20 km	42
IV	Vaseholm Stien · Cykelrute 120 · 8 km	43
V	Hærvejen Cykelrute · Cykelrute 3	44
VI	Østkystruten · Cykelrute 5	45
VII	Geologisk Cykelrute Cykelruter 3, 12, 28, 29 37 · 70 km	46

KORT BAGERST I PJECEN:

Oversigtskort	Spisesteder
Attraktioner	Indkøb
Overnatning	Aktiviteter



OPLEV NATUREN

I denne folder får du et hurtigt overblik over vandre- og cykelruter i Rebild Kommune.

Nogle af ruterne har deres egen folder med detaljerede kort og beskrivelse. Det er nævnt ved de relevante ruter. I appen STIGUIDE HIMMERLAND kan du finde detaljerede kort og beskrivelser over alle vandre- og cykelruter i det meste af Himmerland inkl. Rebild Kommune. Appen kan hentes gratis i Google Play eller i App Store.

Folderen er opdelt i tre dele:

- **VANDRERUTER**, som stat eller kommune er ansvarlig for at vedligeholde.
- **LOKALE VANDRERUTER**, som lokale borgerforeninger, foreninger og lodsejere er ansvarlige for at vedligeholde.
- **CYKELRUTER**, som kommunen er ansvarlig for at vedligeholde.

RUTER MED OG UDEN SKILTNING

Du kan se på billedet ved den enkelte rute, om den er afmærket. For vandreruterne er afmærkning vist med en pæl i den farve, stien er afmærket med. Cykelruter er markeret med et blå cykelskilt.



Er pælen rød eller sort, går ruten på statslige eller kommunale arealer, hvor der er adgang døgnet rundt.



Er pælen brun, går ruten på private arealer, hvor der er adgang fra kl. 6 til solnedgang. Vandreruterne er egnede for færdsel til fods med vandresko, med mindre andet er angivet.



Cykelruterne er skiltet med et blå cykelskilt med rutenummer.

VÆR EN GOD GÆST

Vis hensyn, når du færdes i naturen – både til dyr og natur, til andre besøgende og til lodsejerne.



GRÆSENDE DYR I OMRÅDET

Mange naturarealer plejes med kreaturer, får, geder eller heste. Nogle ruter går gennem indhegnede arealer med græssende dyr, hvor der både kan være handyr og hundyr med unger. Det er som udgangspunkt fredelige dyr.

Vis hensyn til dyrene og andre brugere:

- Nyd dyrene på afstand, så de ikke stresses.
- Har du hund med, skal den altid være i snor.
- Al færdsel foregår på eget ansvar.



ADGANG TIL PRIVATE AREALER

Mange af ruterne går gennem privatejede områder, hvor du har følgende muligheder for adgang:

- Private skove er åbne fra kl. 06 til solnedgang. Der er ofte skilte ved vejene ind i skovene.
- Du må gå på skovveje og befæstede stier og cykle på skovvejene.
- Ophold nærmere end 150 meter fra beboelse er ikke tilladt.
- Du må færdes til fods på udyrkede arealer, der ikke er indhegnede.
- Du må plukke blomster, bær og svampe til eget forbrug fra steder, hvor du lovligt må færdes. Det gælder naturligvis ikke fredede arter.
- I øvrigt gælder Naturbeskyttelsesloven og Skovlovens almindelige færdselsregler.



VANDRERUTER

[» Klik her for at se oversigtskort](#)

1 NORDSØSTIEN



Kulturhistoriske spor og varieret natur er, hvad Nordsøstien byder på. Den 5.000 km lange vandrute løber langs kysten i flere lande omkring Nordsøen. I Rebild Kommune slår ruten et sving ind i landet vest om Vildmosen. Følger man ruten nordpå, går turen til Tofte Sø, og mod syd til Øster Hurup, hvor ruten efterhånden bliver til en charmerende græssti, der følger havet med udsigt over Kattegat.

UNDERLAG: Grus, trampesti/græssti

OBS: Mulighed for overnatning på primitiv lejrplads i Smidie

2 HÆRVEJEN



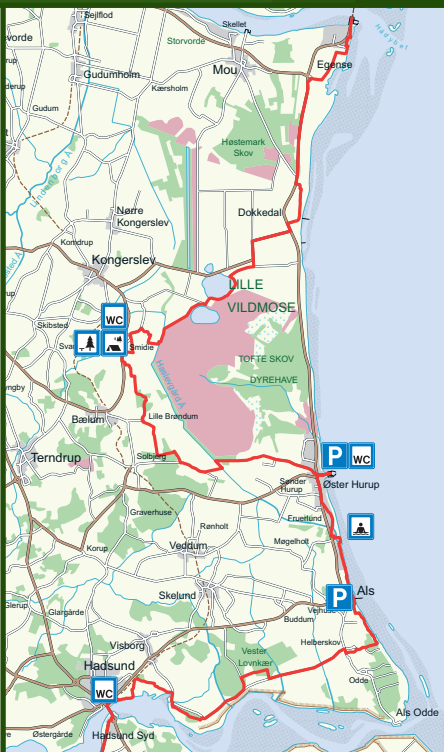
Hærvejens vandrute løber gennem Himmerland og deler sig i Aars, ligesom de gamle vejforløb også gjorde. Ruten mod Frederikshavn snitter Rebild Kommune og kommer igennem det naturskønne område ved Højris Mølle. Herfra viser lokale vandruter vej ind i det smukke ådalslandskab. Læs mere om Højris Mølle stierne på side 13. På hjemmesiden www.haervej.dk kan du finde kort og info om hele Hærvej-forløbet.

UNDERLAG: Asfalt, grusvej

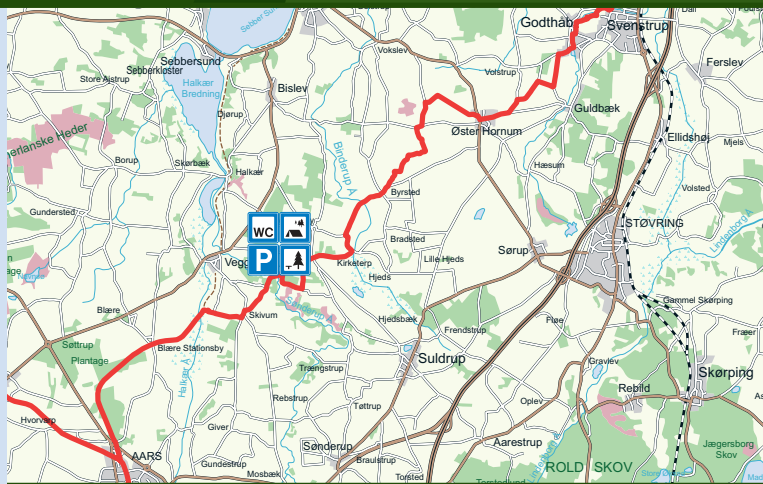
FIND VEJ TIL PARKERING NÆR STIENS STARTSTEDER:

P-plads
(ved Tofte Sø)
Birkesøvej,
9293 Kongerslev
56.873922, 10.190432

Startpunkt
56.716653, 10.116892



Oversigtskort >>



FIND VEJ TIL PARKERING NÆR STIENS STARTSTEDER:

P-plads og startpunkt
Højris Mølle, Højrisvej,
9240 Nibe
56.88034, 9.61059

Oversigtskort >>

3 MADUM SØ OG LANGMOSEN 7 KM, 10 KM, 14 KM



Turen rundt om Danmarks største, klarvandede sø går gennem gammel bøgeskov med udkig til søen. Øst for søen ligger Langmosen, en stor højmose. En kort rute fører op til udsigten over mosen, hvorfra der er en sti rundt om mosen. Der er bademuligheder ved stiens to startpunkter og opholdsplads med handi-captoilet ved søens østlige startpunkt. Se mere i folderen "Madum Sø, Langmosen og Store Blåkilde".

UNDERLAG: Skovsti, skovvej, trampesti

4 MASTRUP ÅDAL · 2,7 KM



Mastrup Ådal er Støvring's grønne perle. Vandrestien går langs ådalen og bækken, der strækker sig som en grøn åre igennem byen og giver liv og variation til hele området. Du kan opleve iøjnefaldende fugle ved bækken herunder isfugl, vandstær og bjergvipstjert. I november og december er der gydende havørreder i bækken. Turen kan fortsættes mod syd ad Mastrup Sønderstier.

UNDERLAG: Asfalt, grus, græs



FIND VEJ TIL PARKERING NÆR STIENS STARTSTEDER:

P-plads
(Syd for)
Madum Søvej 25,
9520 Skørping

Startpunkt 1
56.8029, 9.9174
Startpunkt 2
56.801252, 9.951573

FIND VEJ TIL PARKERING NÆR STIENS STARTSTEDER:

P-plads
Karensmindeskolen,
Mastrupvej 75,
9530 Støvring

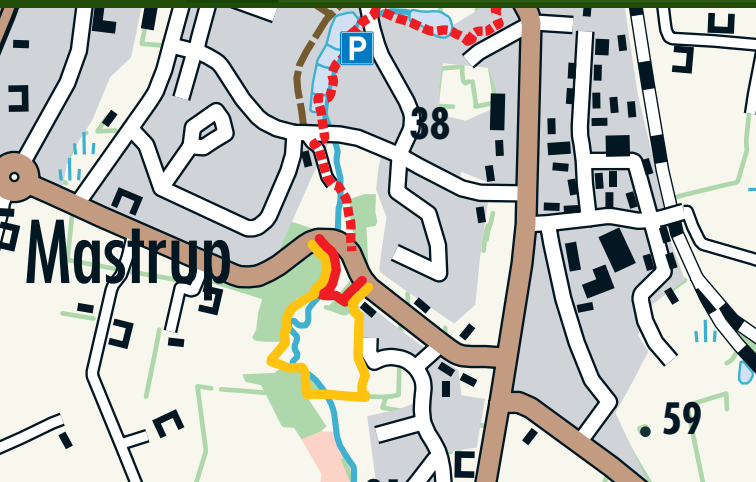
Startpunkt 1
56.8901, 9.8437 (stiens nordlige ende)
Startpunkt 2
56.8758, 9.8286 (stiens sydlige ende)



Mastrup Sønderstier ligger i den fredede del af Mastrup Ådal. To stier fører rundt i området gennem skov, overdrev og mose med fine udkig til ådalens slugter og den uforstyrrede Mastrup Bæk. Dyrelivet omfatter bl.a. grævling, odder, isflugt, bjergvipstjert og havørreder. Engene ved Mastrup Bæk plejes af får, som græsser helt ned til vandløbet og sikrer, at bækkenes fine uregulerede forløb kan ses året rundt.

UNDERLAG: Græsstier, skovstier, grus

OBS! Stærkt kuperet terræn, græssende dyr, mudret i vådt vejr. Benyt Mastrup Ådals-stien (se side 11) for at komme til Mastrup Sønderstier.


FIND VEJ TIL PARKERING NÆR STIENS STARTSTEDER:
Nærmeste P-plads

Karensminde skolen,
 Mastrupvej 75,
 9530 Støvring

Startpunkt 1

56.8762, 9.8263

Startpunkt 2

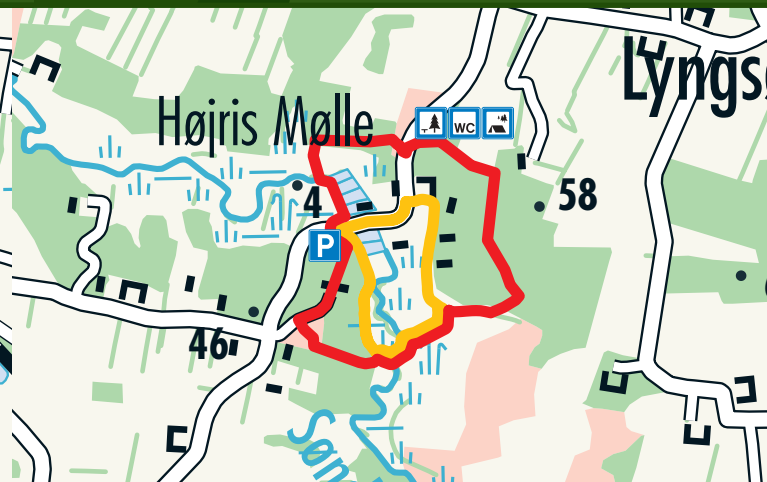
56.8747, 9.8294



Stierne ved Højris Mølle fører rundt i et meget naturskønt og varieret ådalslandskab. Ruterne går over enge og overdrev med græssende kvæg og gennem skov, krat og mose. Der er stærkt kuperet terræn, smukke udsigter, idyl ved åen og et rigt plante- og dyreliv. Bl.a. er oddere almindelige langs åen. Det samme er de noget mere sky bævere, der har fundet vej til og yngler ved Sønderup Å.

UNDERLAG: Skovstier, græsstier

OBS: Græssende dyr, heriblandt handyr. Ruten kan være mudret i fugtigt vejr. Kuperet terræn.


FIND VEJ TIL PARKERING NÆR STIENS STARTSTEDER:
P-plads og startpunkt

Højris Mølle,
 Højrisvej,
 9240 Nibe
 56.88034, 9.61059



Denne tur går rundt i den kønne lille dal Horsdal, der ligger som en natur-oase i landbrugslandskabet. Området blev doneret til Veggerby Kommune i 1949 på den betingelse, at dalens natur skulle bevares for eftertiden. Horsdalen er en mosaik af hede, overdrev og skov. Naturen er overladt til sig selv til gavn for dyre- og plantelivet. Lyngheden og overdrevet plejes dog ved slåning og fjernelse af træer.

UNDERLAG: Græssti og skovsti

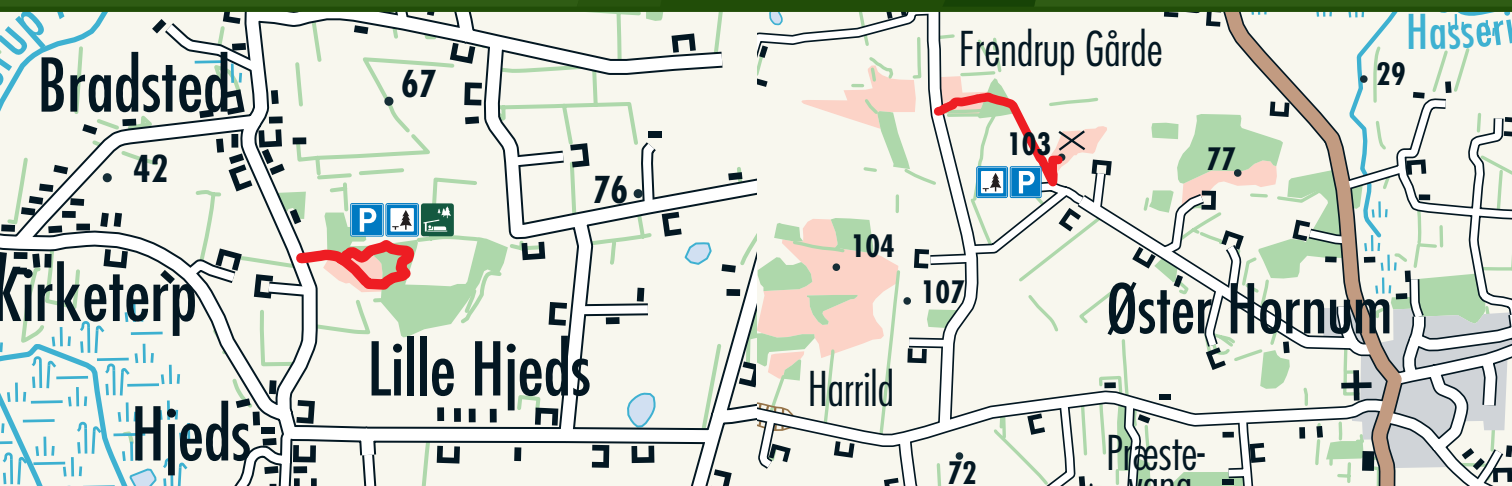
OBS: Kuperet terræn, skovvejen er kuperet og kan være meget mudret i vådt vejr.



Frendrup Nihøje ligger på en bakkekam, 103 m over Limfjorden. En sti går op til højene, hvor du kan opleve udsigten fra de imponerende gravmonumenter. Stien fortsætter gennem Vokslev hede, langs den gamle, nedlagte Hobro – Nibe landevej, gennem urskovslignende tilgroet hede og over en kildebæk. Her findes talrige hulveje. I den vestlige del af heden ses spor af oldtidsagre fra jernalderen.

UNDERLAG: Grusvej, græssti, skovvej, asfalt

OBS: Der kan være græssende dyr i indhegningen ved højene.



FIND VEJ TIL PARKERING NÆR STIENS STARTSTEDER:

P-plads

(Syd for) Byrstedvej 4,
9541 Suldrup

Startpunkt

56.8879, 9.688

FIND VEJ TIL PARKERING NÆR STIENS STARTSTEDER:

P-plads

For enden af Nihøjevej,
efter indkørslen til
Nihøjevej 38,
9530 Støvring

Startpunkt 1

56.9461, 9.7204

Startpunkt 2

56.9498, 9.710000

9 FRENDRUP SKOV · 1,7 KM



Frendrup Skov har fået lov til at udvikle sig frit og rummer derfor selvgroede løvtræer i alle stadier. Udgåede og væltede træer får lov at ligge hen og er grundlaget for en usædvanlig rig og sjælden svampeflora. Svampene er især knyttet til skovens dominerende træart Bævreasperen. Skoven blev fredet i 2012 for at sikre en fortsat uforstyrret udvikling.

UNDERLAG: Trampesti, skovsti

OBS: Turen er ikke egnet for kørestole og gangbesværede. Området er privat og kan være lukket i forbindelse med jagt. Det skiltes i så fald ved adgangsvejen til skoven.

BÆLUM SØNDRERSKOV 3,6 KM, 3,2 KM, 2,7 KM

10



Bælum Sønder-skov byder på klassisk skovtur og rundture i et varieret naturområde, som består af løvskov, nåletræs-plantage og blandingsskov. Plante- og dyrelivet er vidt forskelligt alt efter, hvilken skovtype man kommer igennem. Alle de afmærkede ruter går forbi den idylliske skovsø Kildesøen. Ruterne starter ved Skovpavillonen, hvor der findes borde, bænke og bålplads.

UNDERLAG: Grusveje og skovstier



FIND VEJ TIL PARKERING NÆR STIENS STARTSTEDER:

P-plads og startpunkt

(Syd for)
Nibevej 209,
9530 Støvring
56.9468, 9.7445

FIND VEJ TIL PARKERING NÆR STIENS STARTSTEDER:

P-plads

Østre Skovvej 16,
9574 Bælum
(ved Skovpavillonen)

Startpunkt

56.8231, 10.1189

11 JUELSTRUP SØ STIEN · 3,8 KM



Stien løber omkring den genoprettede Juelstrup sø. Her er bl.a. et rigt fugleliv, og i forårsmånederne kan man være heldig at se op til 40 forskellige arter af svømme- og vadefugle samt måger, terner mm. Der findes to primitive lejrpladser tæt ved søen og en naturbase med bålhytte og toilet. Særlige attraktioner ved Juelstrup Sø er hundeskoven, Himmelhunden og Cirkelskoven.

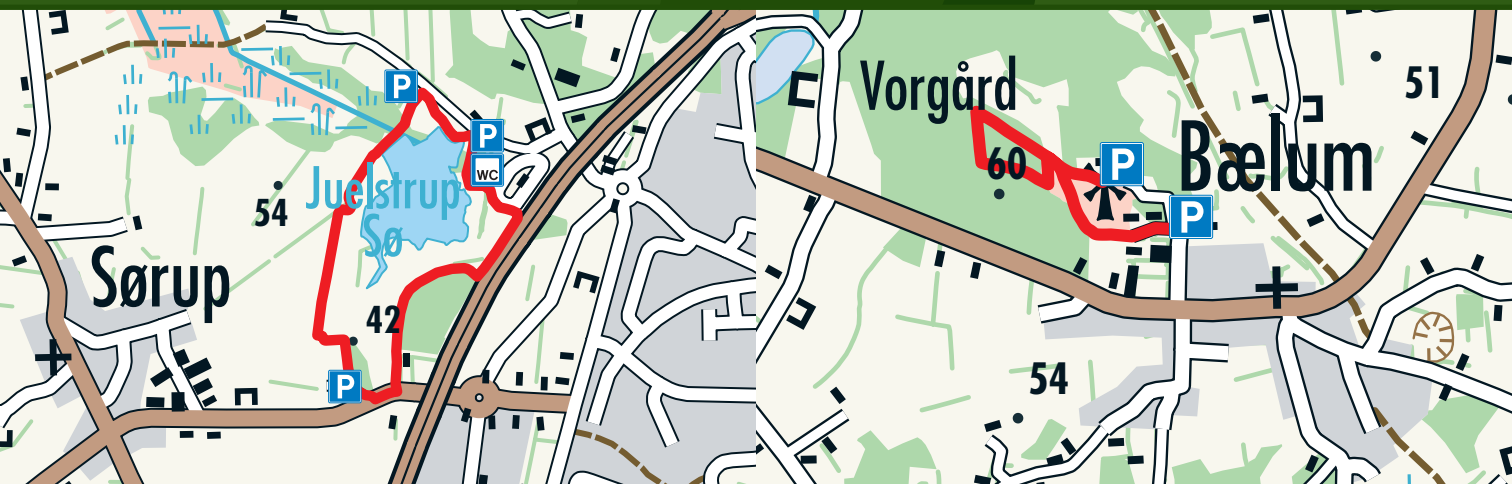
UNDERLAG: Græssti

12 MØLLESKOVSTIERNE I BÆLUM · 1,7 KM



Mølleskovstierne går tæt forbi en gammel, smuk mølle og fører gennem to vidt forskellige naturområder. Det ene rummer både flot natur og kulturhistorie, mens den anden del af turen går i kanten af et relativt ungt skovområde tilplantet med eg. Starter man ved P-pladsen foran Bælum Ungdomsskole, følger stien en gammel vej, der løber gennem et smukt skovområde.

UNDERLAG: Grusvej, skovstier



FIND VEJ TIL PARKERING NÆR STIENS STARTSTEDER:

P-plads og startpunkt 1

Hæsumvej 61,
9530 Støvring
56.900601, 9.808903

P-plads og startpunkt 2

Hjedsbækvej 20,
9530 Støvring
56.897818, 9.813581

FIND VEJ TIL PARKERING NÆR STIENS STARTSTEDER:

P-plads 1

(ved Bælum Ungdomsskole)
Skolevej 10, 9574 Bælum

Startpunkt

56.8356, 10.1085

P-plads 2

(ved Bælum Mølle)
Skolevej 7, 9574 Bælum

Startpunkt

56.8339, 10.1125

13 REBILD BAKKER RUTEN 11 KM, 8 KM, 3,6 KM



Oplev de mest spændende dele af Rebild Bakker. Ruten er som en af de første i Danmark certificeret for sin høje oplevelseskvalitet. Nyd nogle af de bedste udsigter i Himmerland, de smukke lymbakker, den fantastiske Troldekov og to af de berømte kilder. Det er en bred tur med fokus på natur og kulturhistorie. Yderligere information i folderen for Rebild Bakker.

UNDERLAG: Grus, græs, trapper

OBS: Meget kuperet og ikke egnet til kørestole, barne- og klapvogne. Barnebærestol kan lånes på turistkontoret i Rebildporten.

GRAVLEV SØ RUTEN · 8 KM 14



En solid travetur på 8 km gennem Gravlevdalen rundt om den fuglerige Gravlev sø. Nyd den idylliske landsby Gravlev og den smukke kirke. Turen krydser hele fire af Rold Skovs berømte kilder, og hvor Lindensborg Å passeres på en gangbro, er der kun en kort afstikker langs dalens østside til selveste Lille Blåkilde. Læs mere i folderen for Rebild Bakker.

UNDERLAG: Asfalt, grus, græs og flis

OBS: Ikke egnet til kørestole, barne- og klapvogne.



FIND VEJ TIL PARKERING NÆR STIENS STARTSTEDER:

P-plads og startpunkt 1

Rebildporten,
Rebildvej 25A,
9520 Skørping
56.831714, 9.842823

P-plads og startpunkt 2

P-Vælderskoven,
150 m fra Rebildvej 48,
9520 Skørping
56.830527, 9.821852

FIND VEJ TIL PARKERING NÆR STIENS STARTSTEDER:

P-plads og startpunkt 1

P-Vælderskoven,
150 m fra Rebildvej 48,
9520 Skørping
56.8305, 9.8218

P-plads og startpunkt 2

Gravlev Kirke,
Gravlevvej 25,
9520 Skørping
56.8458, 9.8199



En naturskøn tur fra Buderup Ødekirke, forbi den gamle herregård Buderupholm, gennem den gamle bøgeskov Lunden frem til stien rundt om Gravlev Sø (2 km). Rundturen om søen er ekstra 7 km. En mindre forlængelse er at følge stien over Lindenberg Å til Lille Blåkilde, gå op ad trappen, drej til venstre og følg ådalen tilbage til ødekirken. Læs mere i folderen for Rebild Bakker.


UNDERLAG: Asfalt, grus, skovvej, trampesti



Følg middelalderens hulvej ned til den gamle kalkgrav. Her i undergrundens 65 millioner år gamle bryozokalk kan du gå på jagt efter forstenede søpindsvin, vættelys, koraller mm. Nyd også den fine flora af kalkelskende planter på skrænterne, som tiltrækker et rigt insektliv med mange sommerfugle. Yderligere information på stedet og i App'en Stiguide Himmerland, der kan downloades gratis.

UNDERLAG: Grus, trampet sti

OBS: Kort børnevenlig tur, men ikke egnet til gangbesværede eller kørestolsbrugere.



FIND VEJ TIL PARKERING NÆR STIENS STARTSTEDER:

P-plads og startpunkt

Buderup Ødekirke,
Buderupholmvej 34,
9530 Støvring
56.864974, 9.852076

FIND VEJ TIL PARKERING NÆR STIENS STARTSTEDER:

P-plads og startpunkt

P-Skillingbro kalkgrav,
Vælderskoven,
9520 Skørping
56.82645, 9.817523



Skindbjerglund er græsset af kreaturer, der skal pleje og forynge den gamle egeskov. Egeskoven rummer 200-300 år gamle træer, der er efterkommere af en egeskov med rødder tilbage til bondestenalderen. Nyd fuglelivet og den rige flora og fauna i "urskoven", hvor grene og stammer ligger hulter til bulter. Mere info i App 'en Stiguide Himmerland, der kan downloades gratis.

UNDERLAG: Grusvej, trampet skovsti

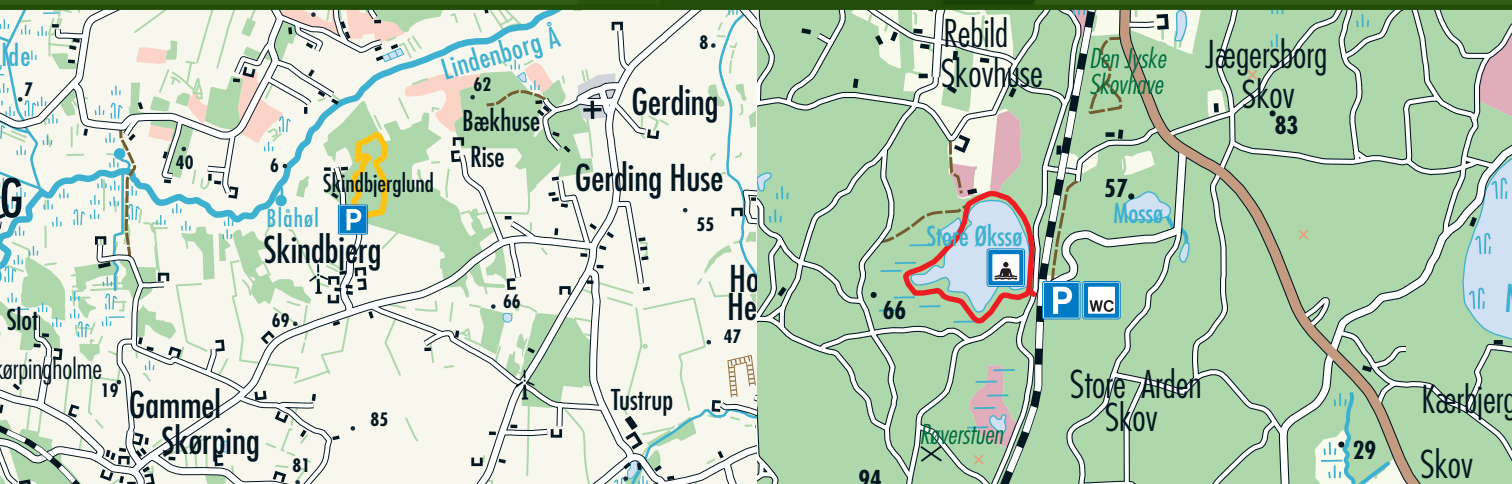
OBS: Hvis man undlader den nordligste sløjfe, kan turen rundt gennemføres med kørestol, barne- og klapvogn.



Turen rundt om St. Øksø er en Rold Skov-klassiker, som er smuk uanset årstiden, men de mange forskellige træarter rundt om søen gør efteråret til et højdepunkt. Her kommer alle: Løbere, ryttere, cyklister, badegæster og de, der bare vil gå en tur eller nyde madkurven. Turen kan udvides til dobbelt længde med en rundtur til Røverstuen.

UNDERLAG: Grussti

OBS: Kørestolsvenlig, adgang døgnet rundt. Se mere i Naturstyrelsens folder om Rold Skov.



FIND VEJ TIL PARKERING NÆR STIENS STARTSTEDER:

P-plads og startpunkt

Skindbjerglundvej,
9520 Skørping
56.885104, 9.920231

FIND VEJ TIL PARKERING NÆR STIENS STARTSTEDER:

P-plads

Møldrupvej 34
9520 Skørping
Startpunkt
56.802785, 9.874917

GODE KORT OVER RUTERNE – I APPEN STIGUIDE HIMMERLAND

Hent mobilappen, der viser alle turene i denne folder på detaljerede kort. Appen byder også på fortællinger om natur og historie langs ruterne - skrevet af naturvejledere.

FIND VEJ MED APPEN

Med appen får du et detaljeret kort over alle ruter og en GPS-funktion der viser, hvor du er på ruten. Når app og kort er installeret, kan appen anvendes off-line, dvs. uden forbindelse til mobilnetværk eller WiFi.

STIGUIDE HIMMERLAND kan hentes i Google Play eller i App Store. Den er gratis.

Vi anbefaler, at du henter appen hjemmefra, inden du tager afsted på tur. Kort og data kræver en god forbindelse at hente.

STIGUIDE HIMMERLAND

er lavet af Rold Skov Natur- og Kulturcenter i et samarbejde med Mariagerfjord, Rebild og Vesthimmerlands kommuner samt Naturstyrelsen Himmerland. Appen formidler vandre- og cykelruter i det meste af Himmerland.



LOKALE VANDRERUTER



Tøttrup Bæk og Rebstrup Møllebæk løber gennem to små ådale. I mange år var de to bække rørlagt og løb under jorden. I 2015 blev vandløbene genskabt, så ådalene igen er blevet "rigtige" ådale med fint slyngede vandløb og et plante- og dyreliv, der er karakteristisk for småbække, bl.a. gydende ørreder. Der er adgang ad den afmærkede sti til udsigtspunktet. Turen går tilbage af samme sti til P-pladsen.

UNDERLAG: Græssti og Hjulspor

OBS: Adgang kun via stien til udsigtspunktet og tilbage igen



Sporet fører over småmoser og enge med græssende dyr og byder på en flot udsigt til kalkskrænterne ved Storbjerg. I maj og juni, tidlig morgen og sen aften, kan du være heldig at høre nattergalens sang. På kølige sommermorgener kan du opleve et smukt naturfænomen, når tætte tågedyner lægger sig over ådalens enge, og landskabet uden for ådalen knejser op over tågen.

UNDERLAG: Græsstier, plankebroer

OBS: Græssende dyr, stien kan være mudret i vådt vejr



FIND VEJ TIL PARKERING NÆR STIENS STARTSTEDER:

P-plads

Parkering i vejkanen mellem Trængstrupvej 74-75, 9541 Suldrup

Startpunkt

56.8327, 9.6327

FIND VEJ TIL PARKERING NÆR STIENS STARTSTEDER:

P-plads og startpunkt

Kærvej/Støvringvej, 9530 Støvring (ved markvej) 56.8938, 9.8675



Suldrup Sø er omgivet af eng, mose og overdrev. Stien rundt om søen er en yndet travetur året rundt. Søen blev genetableret i 1970'erne, og de våde enge ned til søen rummer fin botanik med bl.a. orkideer og Langbladet Ranunkel. På østsiden af søen går stien gennem hegnede arealer, der plejes af får. En tur ved Suldrup Sø kan kombineres med sporet ved Nerup Kirkesti.

UNDERLAG: Grusvej og græs

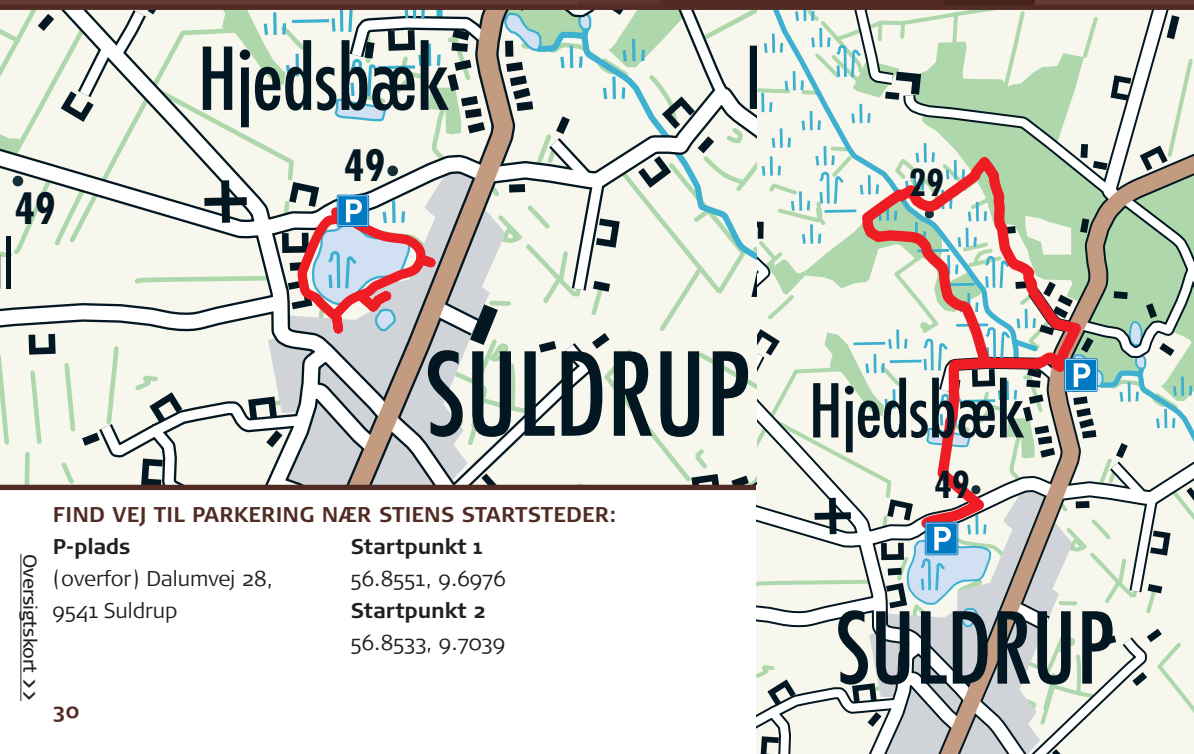
OBS: Kan være mudret i vådt vejr. Stien er pt. ikke afmærket, men sti-forløbet kan tydeligt følges.



Sporet i Hjedsbæk starter ved den gamle kro og den opstemmede møllesø. Turen fører rundt i det meget afvekslende dal-landskab. Med naturtyperne plantage, løvskov, elle-sump, tilgroede tørvegrave, eng, mose, overdrev og vandløb er der mange naturoplevelser på ruten. En længere tur på ca. 5 km kan man få ved at starte ved Suldrup Sø. Her følger man den gamle kirkesti, som har lagt navn til sporet.

UNDERLAG: Grusvej, asfalteret vej, skovsti og græsspor

OBS: Græssende dyr, græssstierne kan være mudrede i vådt vejr. Læs mere om ruten på www.spor.dk



FIND VEJ TIL PARKERING NÆR STIENS STARTSTEDER:

P-plads
(overfor) Dalumvej 28,
9541 Suldrup

Startpunkt 1
56.8551, 9.6976
Startpunkt 2
56.8533, 9.7039

**FIND VEJ
TIL PARKERING
NÆR STIENS
STARTSTEDER:**

P-plads
(Overfor) Dalumvej 28,
9541 Suldrup

Startpunkt 1
56.856, 9.7013
Startpunkt 2
56.8631, 9.7085



Kløversti-gruppen i Skørping har etableret fire afmærkede stier med start fra Kulturstationen. Blå rute følger Bane-stien til naturområdet ved Hanehøj. Rød rute går forbi Skørping Skoles naturbase og ind i skoven forbi flere søer og moser. Sort rute går fra Skørping til Gl. Skørping ad grusveje. Grøn rute går gennem det vestlige Skørping til det tidligere sanatorium, der nu er privathospital.

UNDERLAG: Asfalt, grusveje og skovstier

OBS: Rød rute er ikke afmærket gennem skoven.

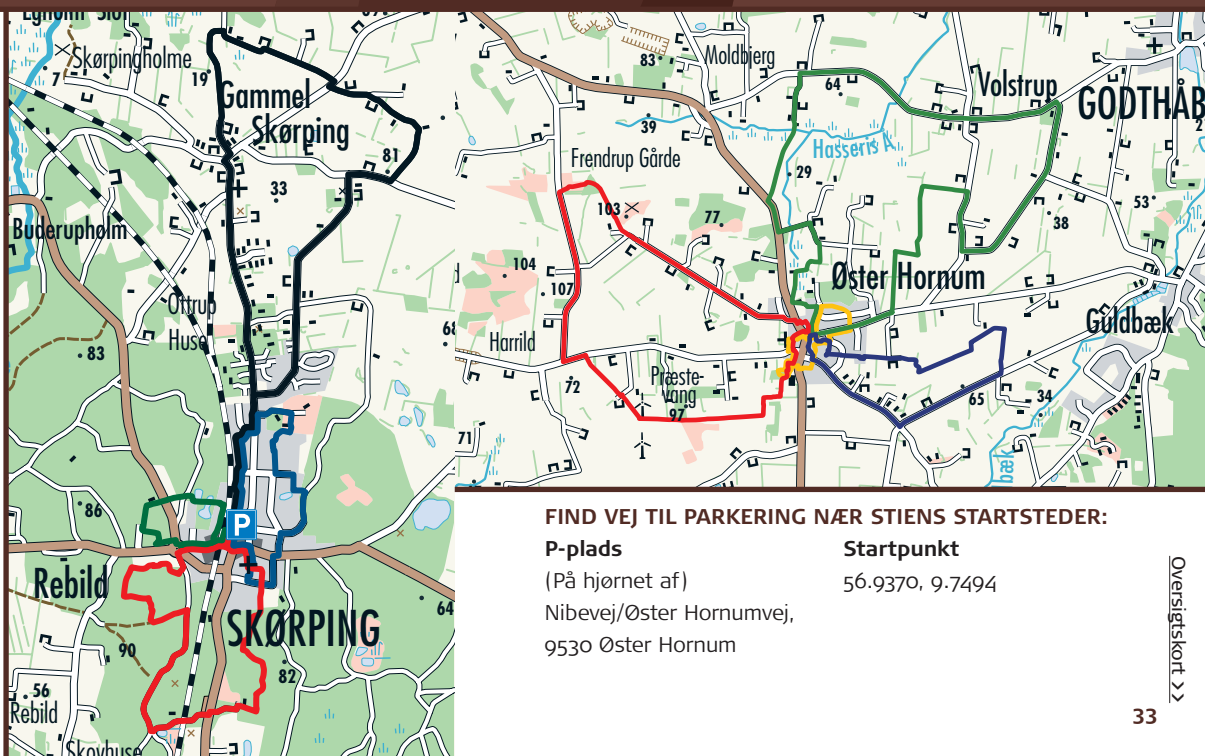
Læs mere om stierne på:

www.friluftsradet.dk/kløverstier

**FIND VEJ
TIL PARKERING
NÆR STIENS
STARTSTEDER:**

P-plads og startpunkt

Kulturstationen,
Sverrigårdsvej 4,
9520 Skørping
56.835876, 9.887843



Kløverstierne i Øster Hornum starter alle midt i Øster Hornum. Guldbækstien følger gamle vejspor og ejendomsskel i agerlandskabet. Nihøjstien løber i et meget varieret og kuperet terræn forbi bronzealderhøjene Frenstrup Nihøje, der ligger ikonisk 103 m. over Limfjorden. Natur- og teknikstien fører nordpå til naturarealer langs Hasseris Å. Bystien går gennem byen, hvor du på skilte kan læse om byens historie.

UNDERLAG: Asfalt, grusveje, trampestier

OBS: Læs mere om stierne på

www.friluftsradet.dk/kløverstier

FIND VEJ TIL PARKERING NÆR STIENS STARTSTEDER:

P-plads

(På hjørnet af)
Nibevej/Øster Hornumvej,
9530 Øster Hornum

Startpunkt

56.9370, 9.7494



Stien fører til Borremosefæstningen, som er (resterne af) en 2300 år gammel fæstnings-landsby fra jernalderen. Stien følger kanten af mosen. Forestil dig, at der engang har været en ufremkommelig sump til venstre, og til højre en mosaik af små marker, hvor landsbyboerne dyrkede jorden. Nær landsbyen går man på en brolagt vej over voldgraven ad jernalderens eneste indgangsvej til byen.

UNDERLAG: Stenmel, brosten

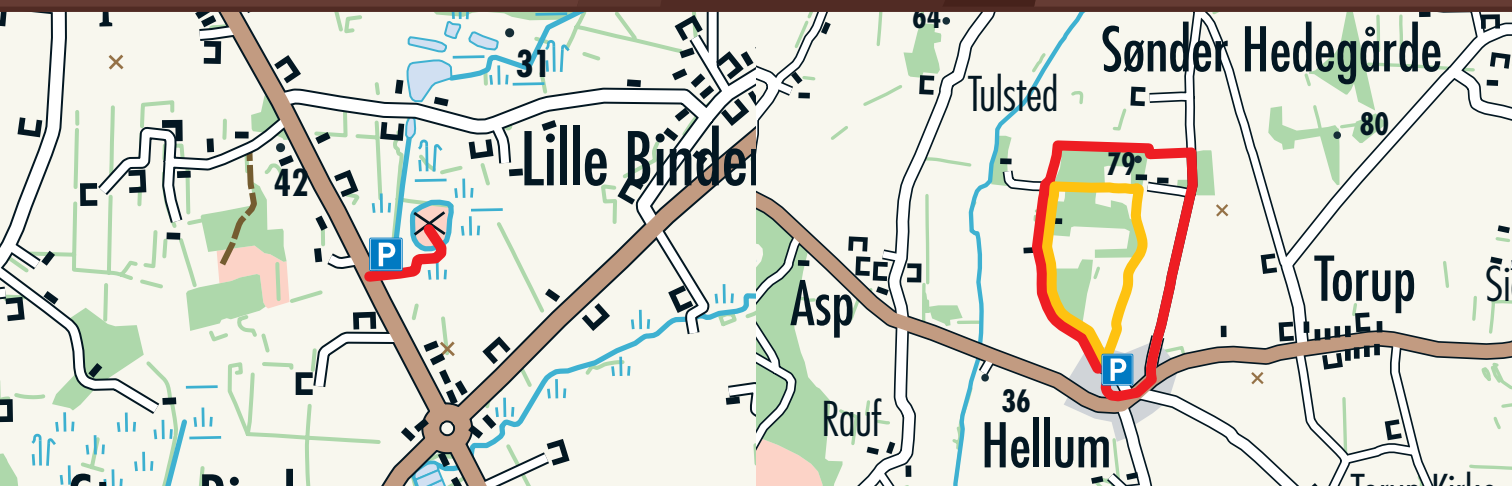
OBS: Græssende køer og får i sommerhalvåret. Stien er ikke afmærket, men sti-forløbet er tydeligt.



Sporene ved Hellum starter ved aktivitetspladsen, et ældgammelt fællesareal midt i Hellum. Her lå byens brønde og lergrave til klining af byens huse samt malthuset, hvor bønderne i fællesskab fremstillede malt til hjemmebrygning af øl. Sporene løber gennem de sandede bakker nord for landsbyen, hvor nåletræsplantninger dominerer landskabet, og herefter tilbage gennem agerlandskabet mod Hellum.

UNDERLAG: Asfalt, grusvej, trampesti

OBS: Læs mere om stierne på www.spor.dk



FIND VEJ TIL PARKERING NÆR STIENS STARTSTEDER:

P-plads og startpunkt

Aggersundvej,
9600 Aars
(mellem Aggersundvej 18-22)
56.7785, 9.5641

FIND VEJ TIL PARKERING NÆR STIENS STARTSTEDER:

P-plads og startpunkt

Møllebakken 8,
9520 Skørping
56.82002, 9.95454



På Holmesporet kan man opleve den smukke natur i ådalslandskabet mellem Støvring og Gl. Skørping. Sporet forbinder Klepholm, Skørpingholme og Egholm, på tværs af Lindenberg Ådal. Turen går forbi Egholm Borgbanke, hvor Egholm Slot engang har ligget. Her kan man læse om slottets historie. Lindenberg Å krydses via en træbro på et meget naturskønt og uforstyrret sted.

UNDERLAG: Græsspor i enge, hjulspor i skov og mark
OBS: Græssende dyr. Sporet er kun egnet for færdsel til fods og ej for gangbesværede. Stierne kan være våde.



Wittrup sporet starter på Enggårdsvvej (mellem nr. 31 og 33) og fører ud forbi Sørup mose til Juelstrup sø, hvor man kan fortsætte turen videre ad stien omkring Juelstrup sø eller gå samme vej tilbage igen. Turen kan også startes fra P-pladsen på Hæsumvej. Sporets navn stammer fra slægten Wittrup, som gennem 3 generationer har boet i Sørup og dyrket den jord, som stien går hen over.

UNDERLAG: Trampesti, markvej



FIND VEJ TIL PARKERING NÆR STIENS STARTSTEDER:

P-plads

Ny Kærvej 19,
9530 Støvring

Startpunkt 1

56.8828, 9.8651

Startpunkt 2

56.8719, 9.865

FIND VEJ TIL PARKERING NÆR STIENS STARTSTEDER:

P-plads

P-mulighed i græsrabatten
mellem Enggårdsvvej 31-33,
9530 Støvring

Startpunkt

56.890966, 9.790619

FÅ MERE AT VIDE

Du kan få flere oplysninger om ruter og faciliteter, overnatnings-muligheder, seværdigheder, indkøbs- og spisesteder eller finde rutefoldere og kort på nedenstående links:

NATURGUIDEN HIMMERLAND

Naturture og aktiviteter samt vandre-, cykel og rideruter i Himmerland.

www.naturguidenhimmerland.dk

ROLD SKOV NATUR- OG KULTURCENTER

Turforslag, kort, naturture og aktiviteter, overnatning i Rold Skov mm.

www.roldskov.info

NATURSTYRELSEN, HIMMERLAND

Aktivitetsmuligheder og lejrpladser i Rold Skov mm.

www.naturstyrelsen.dk/lokalt/himmerland

UD I NATUREN

Naturstyrelsens hjemmeside med kalender over naturture samt faciliteter i naturområder mm.

www.udinaturen.dk

REBILDPORTEN

Formidlings- og turistinformation med kontor i Rebild Bakker.

www.rebildporten.dk

SPOR I LANDSKABET

Lokale vandrestier under ordningen "Spor i landskabet".

www.spor.dk

KLØVERSTIER

Lokale vandrestier under ordningen Kløverstier.

www.friluftsradet.dk/kløverstier

REJSEPLANEN

På rejseplanen kan du få oplysninger og tog og busser i området.

www.rejseplanen.dk

CYKELRUTER

[>> Klik her for at se oversigtskort](#)

I VILLESTRUP Å RUTEN CYKELRUTE 117 · 30 KM



II HADSUND RUTEN CYKELRUTE 21



En 30 km lang cykelrute, der går parallelt med Villestrup Å fra de lyngklædte Rebild Bakker i Rold Skov til Stinesmindes idylliske havnemiljø ved Mariager Fjord. Undervejs kan du opleve smukke landskaber, flot natur og historiske seværdigheder som Willestrup Slot, Villestrup Å, fortebyen Brøndbjerg mm. Der er sheltere ved Møldrup og St. Økssø, og B&B i Stinesminde.

UNDERLAG: Skovvej, grusvej, asfaltvej

OBS: Kuperet terræn, 1,5 km trafikeret strækning på Møldrupvej

Den gamle jernbane mellem Aalborg og Hadsund blev lukket i 1969, men lever videre som cykelrute mellem Gistrup og Hadsund. Det er en smuk og nem tur uden større stigninger ad den gamle banestrækning. Nogle af højdepunkterne på ruten er de smukke skove ved Ravnborg og syd for Skelund. Der er shelters i Veddum, Solbjerg, Komdrup og Lundby Bakker. Busrute 54 forbinder de to ender af ruten og medtager cykler.

UNDERLAG: Cykelsti, asfalteret jernbanespor
OBS: Nemt terræn

FIND VEJ TIL PARKERING NÆR STIENS STARTSTEDER:

P-plads

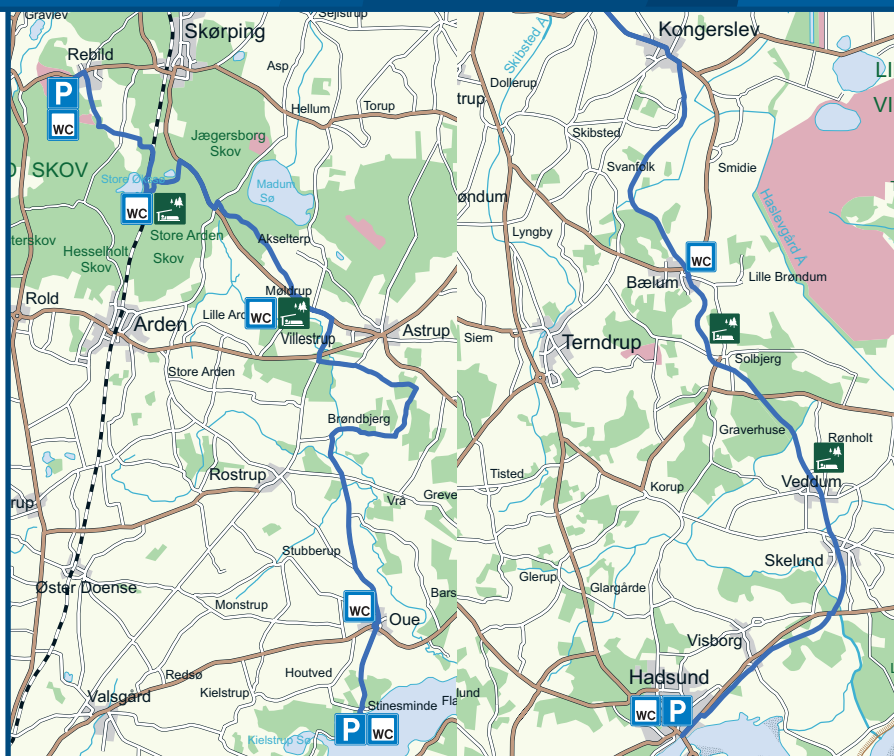
Rebildvej 25
9520 Skørping

Startpunkt 1

56.831714, 9.842823

Startpunkt 2

56.6719, 9.968796



FIND VEJ TIL PARKERING NÆR STIENS STARTSTEDER:

P-plads

P-plads i
Rebild Kommune
Stationsvej/Østergade,
Bælum 9574

Startpunkt 1

56.829757, 10.123299

Startpunkt 2

56.715621, 10.11562

III MADUM SØ RUTEN CYKELRUTE 27 · 20 KM



Madum Sø Ruten mellem Store Økssø og Bælum går gennem hjertet af Rold Skov, passerer det smukke landskab ved Madum Sø og ender i Bælum Sønderskov i det idylliske Østhimmerland. Den klarvandede Madum Sø er et yndet bade- og opholdssted, hvor der også er toilet og vandrerute. Der er sheltere til overnatning i Bælum, Møldrup og ved Store Økssø.

UNDERLAG: Grusvej, asfaltvej

OBS: Moderat terræn

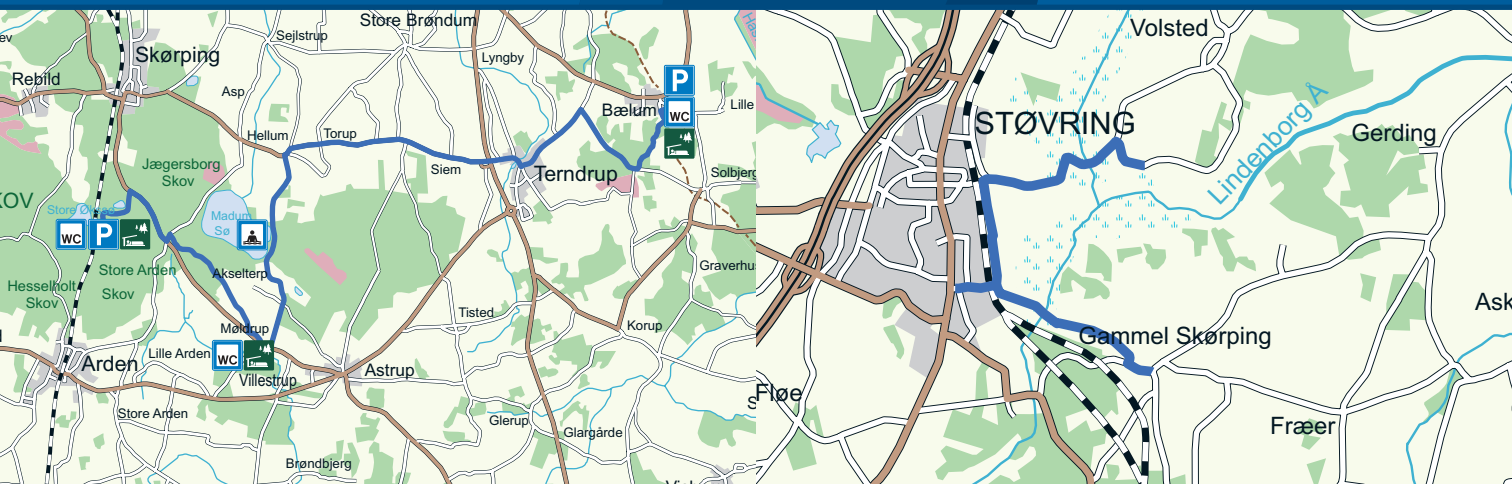
IV VASEHOLM STIEN CYKELRUTE 120 · 8 KM



Vaseholmstien går på tværs af den naturskønne Lindenberg Ådal mellem Støvring og Gl. Skørping. På turen kommer du helt tæt på Lindenberg Å, og forbi Egholm Slotsruin. Vaseholmstien er adgangsvej til cykel- og traveture i området omkring Egholm og Skørpingholme. En fin 12 km's rundtur opnås ved at følge Vaseholmstien og kombinere den med Hærvejens cykelrute fra Gl. Skørping til Volsted Skolevej.

UNDERLAG: Grusvej, stenmel, armeret græssti

OBS: Cykelstien sneryddes ikke om vinteren



FIND VEJ TIL PARKERING NÆR STIENS STARTSTEDER:

P-plads 1

Møldrupvej 34,
9520 Skørping

Startpunkt

56.802785, 9.874917

P-plads 2

Stationsvej/Østergade,
Bælum 9574

Startpunkt

56.831273, 10.119813

FIND VEJ TIL PARKERING NÆR STIENS STARTSTEDER:

P-plads 1

Støvring Station,
Borupsalle 1, 9530 Støvring

Startpunkt

56.892373, 9.886983

P-plads 2

Skørping Kirke,
Gl. Skørpingvej 150, 9520 Skørping

Startpunkt

56.865255, 9.887949



Hærvejen er en af Jyllands ældste hovedveje. Her har handelsfolk, pilgrimme, hære og konger redet, kørt og vandret siden tidernes morgen. I dag er Hærvejens gamle forløb blevet til afmærkede vandre- og cykelruter. Hent appen HÆRVEJEN i AppStore eller GooglePlay, hvis du vil have detaljeret information og kort over hele ruten fra grænsen i syd til Hirtshals og Frederikshavn i nord.

UNDERLAG: Grusvej, asfalt, skovvej

OBS: Strækninger med kildevæld og kuperet terræn

Den nationale cykelrute nr. 5 starter ved Skagen og følger østkysten hele vejen til Sønderjylland. I Rebild Kommune går ruten vest om lille Vildmose og videre sydpå ad gamle jernbanespor til Hadsund. Mod nord går ruten til Tofte Sø, og herfra langs kysten videre til Limfjordens udløb i Kattegat. Limfjorden krydses med den lille Hals-Egense færge, hvor cykler er velkomne.

UNDERLAG: Asfalt, grus

FIND VEJ TIL PARKERING NÆR STIENS STARTSTEDER:

P-plads

Rebildvej 25,
9520 Skørping
56.831714, 9.842823

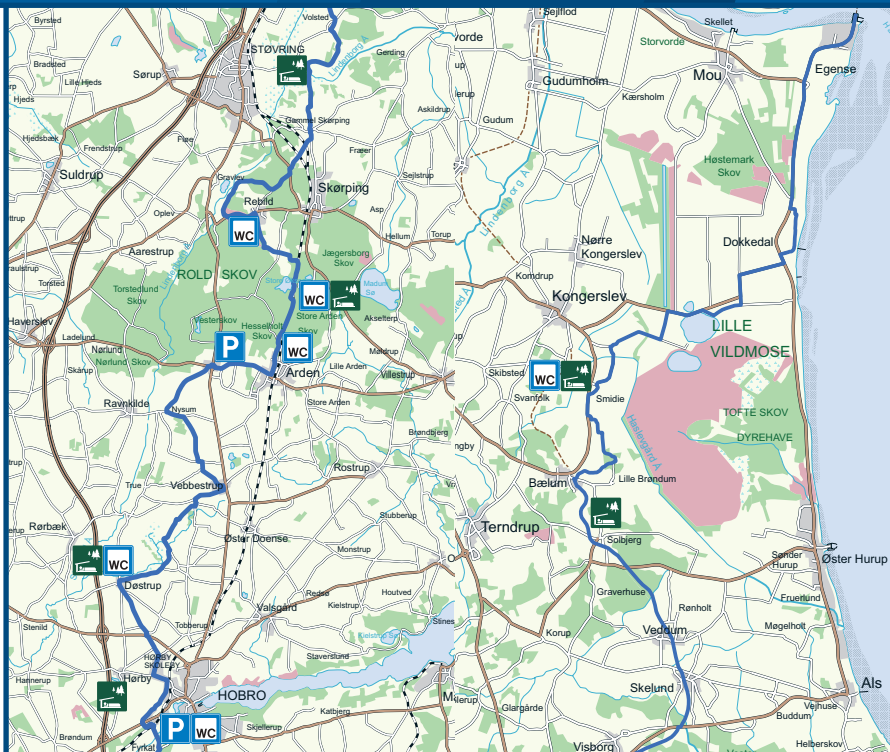
FIND VEJ TIL PARKERING NÆR STIENS STARTSTEDER:

P-plads

Stationsvej/Østergade,
Bælum 9574

Startpunkt

I Rebild Kommune:
56.829811, 10.123339



VII GEOLOGISK CYKELRUTE RUTER 3, 12, 28, 29, 37 · 70 KM



3

12

28

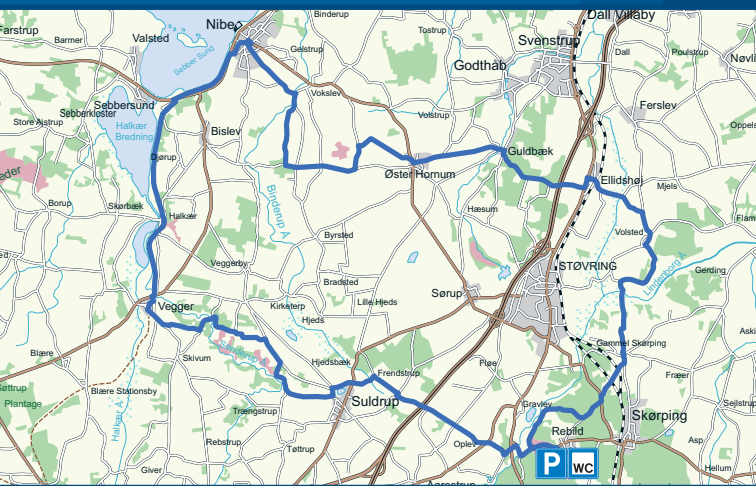
29

37

Geologiske rute er en 70 km lang tema-cykelstur, der kombinerer flere cykelruter i en rundtur fra Nibe mod Rold Skov, over Vegger og tilbage. En tur hvor kalk, kridt og istid er temaer, der på forskellig vis kan opleves undervejs. Ruten går gennem bakkede istidslandskaber gennem områder, hvor undergrundens kalk og kridt ligger højt, og hvor kalken har haft stor betydning for landbrug, håndværk og industri.

UNDERLAG: Mest asfalt men også grusbelagte mark- og skovveje.

OBS: Fem forskelligt afmærkede cykelruter indgår i ruten: nr. 28, 37, 3, 29, 23. Se kort over ruten på: www.naturguidenhimmerland.dk



FIND VEJ TIL PARKERING NÆR STIENS STARTSTEDER:

P-plads 1 og startpunkt

Rebildvej 25,
9520 Skørping
56.831831, 9.842858
(Rebild Porten)

P-plads 2 og startpunkt

(Overfor) Dalumvej 28,
9541 Suldrup
56.8551, 9.6976



ATTRAKTIONER

Museum Rebild, Rebildvej 25B, Rebild, 9520 Skørping
www.spillemandsmuseet.dk · tlf. 9839 1604

Blokhuset, Rebildvej 29, Rebild, 9520 Skørping
www.rebildfesten.dk · tlf. 9839 1440

Boldrup Museum, Ørnbjergvej 13, 9610 Nørager
www.nordmus.dk/boldrup-museum · tlf. 9982 4170

Rebildcentret med Thingbæk Kalkminer, Røde Møllevvej 4,
9520 Skørping · www.rebildcentret.dk · tlf. 9837 5500

Lars Kjærs Hus, Rebildvej, 9520 Skørping
www.rold.dk · tlf. 9837 5100

Cirkusmuseet, Østerled 1, Rold, 9510 Arden
www.nordmus.dk · tlf. 9982 4170

OPLEV REBILD

På www.rebildporten.dk finder du en samlet og aktuel oversigt over alle arrangementer, events, guidede ture til fods, på cykel og i kano og kulturelle begivenheder.

EKSTRA OPLEVELSER

I Rebild kommune findes en række andre vandre-, cykle- og ridestier, som ikke er afmærkede i terrænet: Kloster-ruten, Gastronomisk Kvalitetssti i Rold Skov, Anden Verdenskrig i Rold Skov, cykelrundture og orienteringsruter er blot nogle af de mange andre muligheder, som området tilbyder gæster. De kan findes på både www.rebildporten.dk og i trykt form i RebildPorten.

I statens del af Rold Skov findes desuden et væld af afmærkede stier, som muliggør, at man selv kan sammensætte sin egen skovtur – uden at fare vild. Se kortene i Naturstyrelsens foldere om Rold Skov og om Rebild Bakker og Gravelv Ådal.

Mariagerfjord Kommune udgiver også en folder, der giver overblik over ruter: "Vandrestier og cykelruter i Mariagerfjord Kommune". Fås på turistinformationer.

Se også www.mariagerfjordguiden.dk

ATTRAKTIONER >

OVERNATNING >>

SPISESTEDER >>>

>> [Klik her for at se oversigtskort](#)

ATTAKTIONER, SPISESTEDER, LOKALE FØDEVARER OG OVERNATNING LANGS STIER OG RUTER

Nedenfor finder du en række steder med oplevelser og muligheder for både at spise og sove når du er på enten vandring eller cykeltur i Rebild Kommune.

For yderligere information og inspiration kan vi anbefale dig at besøge www.rebildporten.dk eller aflægge os et besøg her i **RebildPorten**, Rebildvej 25A, Rebild, 9520 Skørping · tlf. 99 88 90 00 · www.rebildporten.dk www.facebook.com/rebildporten



OVERNATNINGSSTEDER

På www.rebildporten.dk finder du en oversigt over primitive overnatningssteder, shelters, større hytter samt teltpladser i Rebild kommune.

Rold Storkro, Vælderskoven 13, 9520 Skørping
www.roldstorkro.dk · tlf. 9837 5100

Comwell Rebild Bakker, Rebildvej 36, Rebild,
9520 Skørping · www.comwellsport.dk · tlf. 9839 1222

Terndrup Kro, Hadsundvej 1, 9575 Terndrup
www.terndrupkro.dk · tlf. 2812 6628

Suldrup Kro, Hjedsbækvej 326, 9541 Suldrup
www.suldrupkro.dk · tlf. 9837 8003

St. Binderup Kro, Møllegårdsvej 7, St. Binderup, 9600 Aars
www.binderupkro.dk · tlf. 9865 8333

Rebild Vandrerhjem, Rebildvej 23, Rebild, 9520 Skørping
www.danhostelrebild.dk · tlf. 9839 1340

Safari Camping, Rebildvej 17, Rebild, 9520 Skørping
www.safari.dk-camp.dk · tlf. 9839 1110

Shell Motel, Hobrovej 12, 9530 Støvring
www.shellmotel.dk · tlf. 9686 0860

Motel Gavlhuset, Industriparken 1, Haverslev, 9610 Nørager
www.gavl-huset.dk · tlf. 9865 4207

Volstrup Ferielejligheder, Rosbjergvej 5, Volstrup,
9500 Hobro · www.volstrupferie.dk · tlf. 9855 1844

Feriehus Kirkely, Buderupholmvej 41, Buderupholm,
9530 Støvring · www.kirkely.dk · tlf. 9837 1935

Rebild Bed & Breakfast, Cimbrevvej 6, Rebild, 9520
Skørping · www.rebild-bedandbreakfast.dk · tlf. 9839 2585

Bed & Breakfast Rebild Bakker, Cimbrevvej 11, Rebild,
9520 Skørping · www.bedandbreakfast-rebildbakker.dk
tlf. 9839 1405

Enggård Bed and Breakfast, Ny Kærvej 11, 9530 Støvring
www.rebildferie.dk · tlf. 9837 1597

Svanfolk Holiday Rentals, Svanfolkvej 15, Svanfolk, 9293
Kongerslev · www.svanfolk-bb.dk · tlf. 2135 0350

Rosenvang BB, Østerbygade 14, Blenstrup, 9520 Skørping
hh@zhjorth.dk · tlf. 9833 9024

Heden, Hellig Hedevej 1, 9520 Skørping
Gudrun.knudsen@gmail.com · tlf. 9839 8094

Hødalen, Nihøjevej 30, Øster Hornum, 9530 Støvring
www.hoedalen.dk · tlf. 9838 5249

Vangbergs B&B, Vester Korupvej 24, 9560 Hadsund
www.vangbergs.dk · tlf. 7199 2300

Kildebakkegaard Bed and Breakfast, Mejlbyvej 125, 9610 Nøager · www.kildebakkegaard.dk · tlf. 5071 8795

Rold Gl. Kro, Hobrovej 11, Rold, 9510 Arden
www.roldkro.dk · tlf. 9856 1700



SPISESTEDER

Rold Storkro, Vælderskoven 13, Rebild, 9520 Skørping · www.roldstorkro.dk · tlf. 9837 5100

Comwell Rebild Bakker, Rebildvej 36, Rebild, 9520 Skørping · www.comwellsport.dk · tlf. 9839 1222

Terndrup Kro, Hadsundvej 1, 9575 Terndrup
www.terndrupkro.dk · tlf. 2812 6628

Suldrup Kro, Hjedsbækvej 326, 9541 Suldrup
www.suldrupkro.dk · tlf. 9837 8003

St. Binderup Kro, Møllegårdsvej 7, St. Binderup, 9600 Aars · www.binderupkro.dk · tlf. 9865 8333

Shell Motel og Cafeteria, Hobrovej 12, 9530 Støvring
www.shellmotel.dk · tlf. 9686 0860

Volstrup Restaurant, Rosbjergvej 5, Volstrup, 9500 Hobro
www.volstrupferie.dk · tlf. 9855 1844

Røverstuen, Rebildvej 17, Rebild, 9520 Skørping
www.roeverstuen.dk · tlf. 9839 1515

Moskov Pavillon, Møldrupvej 34, 9520 Skørping
www.moskovpavillon.dk · tlf. 9839 2033

Rebildhus, Rebildvej 25, Rebild, 9520 Skørping
www.rebildhus.dk · tlf. 9839 1200

Top Karens Hus, Rebildvej 27, Rebild, 9520 Skørping
www.topkaren.dk · tlf. 9839 2716

Bella Italia, Jernbanegade 14D, 9530 Støvring
www.bellaitalia-stoevring.dk · tlf. 9837 4544

Roldhøj Café og Galleri, Rebildvej 25C, Rebild, 9520 Skørping · www.roldhoj-by-sanne.dk · tlf. 4236 8126

Texaco Kebab og Pizzabar, Hobrovej 55A, 9530 Støvring
www.texacogrillen.com · tlf. 9837 1907

Pizza og Grillhuset, Hadsundvej 2A, 9575 Terndrup
tlf. 9833 6463

Suldrup Pizza og Burgerhouse, Hjedsbækvej 298, 9541 Suldrup · tlf. 9837 3700

Pappas Pizza og Kebab House, Jyllandsgade 10A, 9520 Skørping · www.papas.dk · tlf. 9838 7500

Nøramer Pizza og Grillhouse, Bredgade 13, 9610 Nøramer
www.noeragerpizza.dk · tlf. 9855 2233

McDonald's, Industriparken 4, Haverslev, 9610 Nøramer
www.mcdonalds.com · tlf. 6545 22

Sunset Boulevard, Jyllandsgade 60, Haverslev, 9610 Nøramer · www.sunset-boulevard.dk · tlf. 2043 4054

Burger King, Industriparken 11, Haverslev, 9610 Nøramer
www.burgerking.dk · tlf. 5076 0790

Motorvejsgrillen, Industriparken 1, Haverslev, 9610 Nøramer · tlf. 9865 4888

Asian Grill Café, Jernbanegade 13, 9530 Støvring
www.asiangrill.dk · tlf. 9837 4599

Alanya Pizza og Familierestaurant, Grangårdscentret 5, 9530 Støvring · www.alanyapizza.dk · tlf. 9837 4630

Rold Gl. Kro, Hobrovej 11, Rold, 9510 Arden
www.roldkro.dk · tlf. 9856 1700



LOKALE FØDEVARER/RÅVARER

Frugthaven, Ejstrupvej 23, St. Brøndum, 9520 Skørping · www.frugtogmost.dk · tlf. 9833 9064

Guldbæk Vingård, Ærtebjergvej 40, Guldbæk, 9230 Svenstrup J. · www.guldbaekvingaard.dk · tlf. 4033 1244

Krastrupsøgaard, Aalborgvej 52, 9520 Skørping
www.krastrupsoegaard.dk · tlf. 9833 9121

Bundgårdens Økologi, Lille Brøndum Byvej 12, 9574 Bælum
www.bundgaardensokologi.dk · tlf. 4075 3115

Brunholm gårdbutik, Hjortholmvej 12, Brunholm, 9541 Suldrup · www.brunholmgaardbutik.dk · tlf. 9837 8762

Johnnys Kød, Grynderupvejen 2, 9610 Nøramer
www.gour-meat.dk · tlf. 9898 0061

Slagter Carlsen, Grangårdsvej 41, 9530 Støvring
www.slagter-carlsen.dk · tlf. 9837 3599

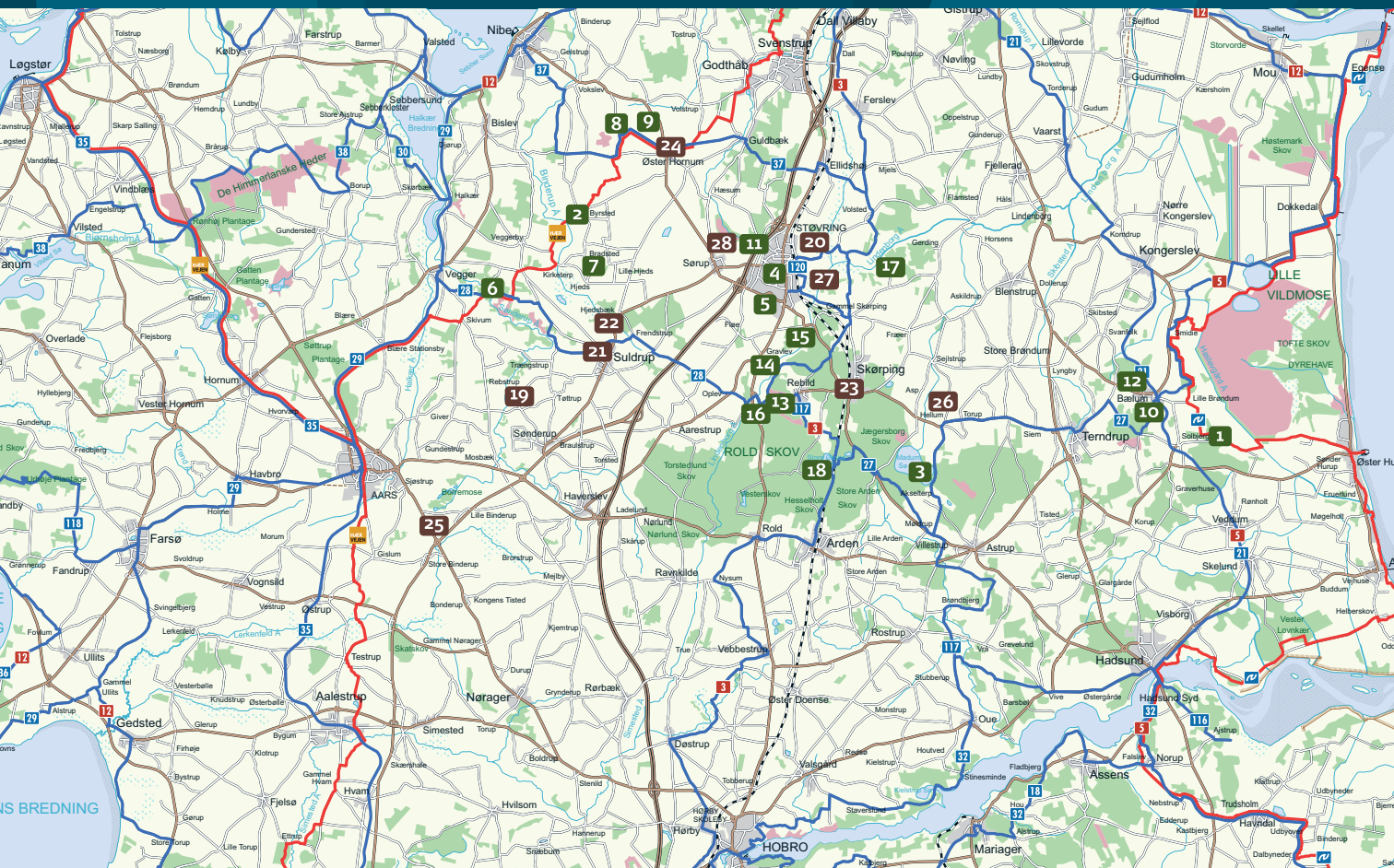
Katrineholm Mejeri, Lyngbyvej 54, St. Brøndum, 9520 Skørping · www.katrineholm.dk · tlf. 2530 0282

Skovgrise fra Kildebakkegaard, Mejlbygvej 125, 9610 Nøramer · www.kildebakkegaard.dk · tlf. 5071 8795

Lindborg Gårdbutik, Aalborgvej 61, 9260 Gistrup
www.lindborg.dk/avlsgaard-gaardbutik.dk · tlf. 2060 8679

Himmelsk got · 4 forskellige salgssteder i Rebild Kommune · www.Himmelskgot.dk

I Rebild Kommune findes en række større og mindre byer, hvor det er muligt at købe dagligvarer: Blenstrup, Bælum, Nøramer, Terndrup, Øster Hornum, Suldrup, Støvring, Skørping m.fl.



SIGNATURFORKLARING:

- 9** GRØNT NR.
kommunalt eller statsligt
vedligeholdte vandreruter
- 19** BRUNT NR.
lokalt vedligeholdte vandreruter
- 3** RØDT NR.
nationale cykelruter
- 32** BLÅT NR.
regionale eller lokale cykelruter
-  NORDSTIEN · vandrerte
-  HÆRVEJEN · vandrerte

KLIK BART OVERSIGTSKORT

Ved at klikke på numrene kan du komme videre til beskrivelsen af de enkelte ruter.

SPECIALFOLDERE OM OMRÅDET

- "Rold Skov" (Naturstyrelsens folder nr. 114)
- "Rebild Bakker" (Naturstyrelsens folder nr. 24)
- "Madum Sø, Langmosen og Store Blåkilde"
- "Rold Skov oversigtskort"
- "Villestrup Å Ruten"
- "Hærvejene i Nordjylland"

Folderen er udgivet af Rebild Kommune og Rold Skov Natur- og Kulturcenter i samarbejde med Naturstyrelsen Himmerland og RebildPorten.



Rebild
KOMMUNE



**ROLD
SKOV**

NATUR- OG KULTURCENTER



REBILDPORTEN

Rold Skov · Rebild Bakker



Miljø- og Fødevarerministeriet
Naturstyrelsen

Design og layout: Glindvad Grafisk Design
Foto: Uffe Westerberg, Rold Skov Natur- og Kulturcenter
Rebild Kommune (John Mønsted, Karen Clausager,
Mette Vedsted, mfl.) · Peter A. Larsen · Anne Navrbjerg
Niels Fabæk · Jens Kirkeby Kort: Kaj Bolvig Hansen
Tryk: Lasertryk

Udgivelse: 2018
Oplag: 7000